

* Ver S.H. Adkins, *Journal de Analyse Mathématique* 11 (1987) 199-201 para referencias con respecto al álgebra de los operadores de L^2 en \mathbb{R}^n .

DESARROLLO Y CONCLUSIONES DE LA REUNIÓN:

Se realiza plan Guitara en el paradero del SETP en la carrera 17 Este N: 40-60 sur del barrio la Nueva Gloria de la UPZ 51 Los Libertadores, en coordinación con la ponal, y los gestores del orden de la Alcaldía Local de San Cristóbal donde se sensibilizaron cerca de 270 personas en los distintos buses del S.T.P.T y los alimentadores 13-6 Juan Rey y las rutas 111, 739, L533, L809.

Este tipo de actividad se realiza con el fin de sensibilizar a los usuarios del transporte en la localidad de San Cristóbal con el fin de prevenir el hurto, del cuidado de los pertenencias personales como son: los celulares, etc. la línea de emergencia 923 y los cuadros de la policía, al igual que la línea 795 del maltrato hacia la mujer línea púrpura y la línea calma para los hombres.

COMPROMISOS DE LA REUNIÓN:


No.	ACTIVIDAD	RESPONSABLE	FECHA DE ENTREGA

NOTA 1: En caso de ser una reunión virtual se puede anexar el reporte de asistencia generado por las plataformas de reuniones o plataformas que generen formularios.


NOTA 2: Agregue o elimine las filas que sean necesarias para registrar los minutos y los compromisos de la reunión.



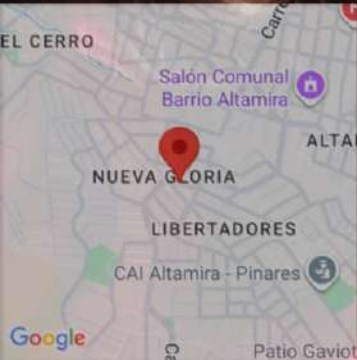
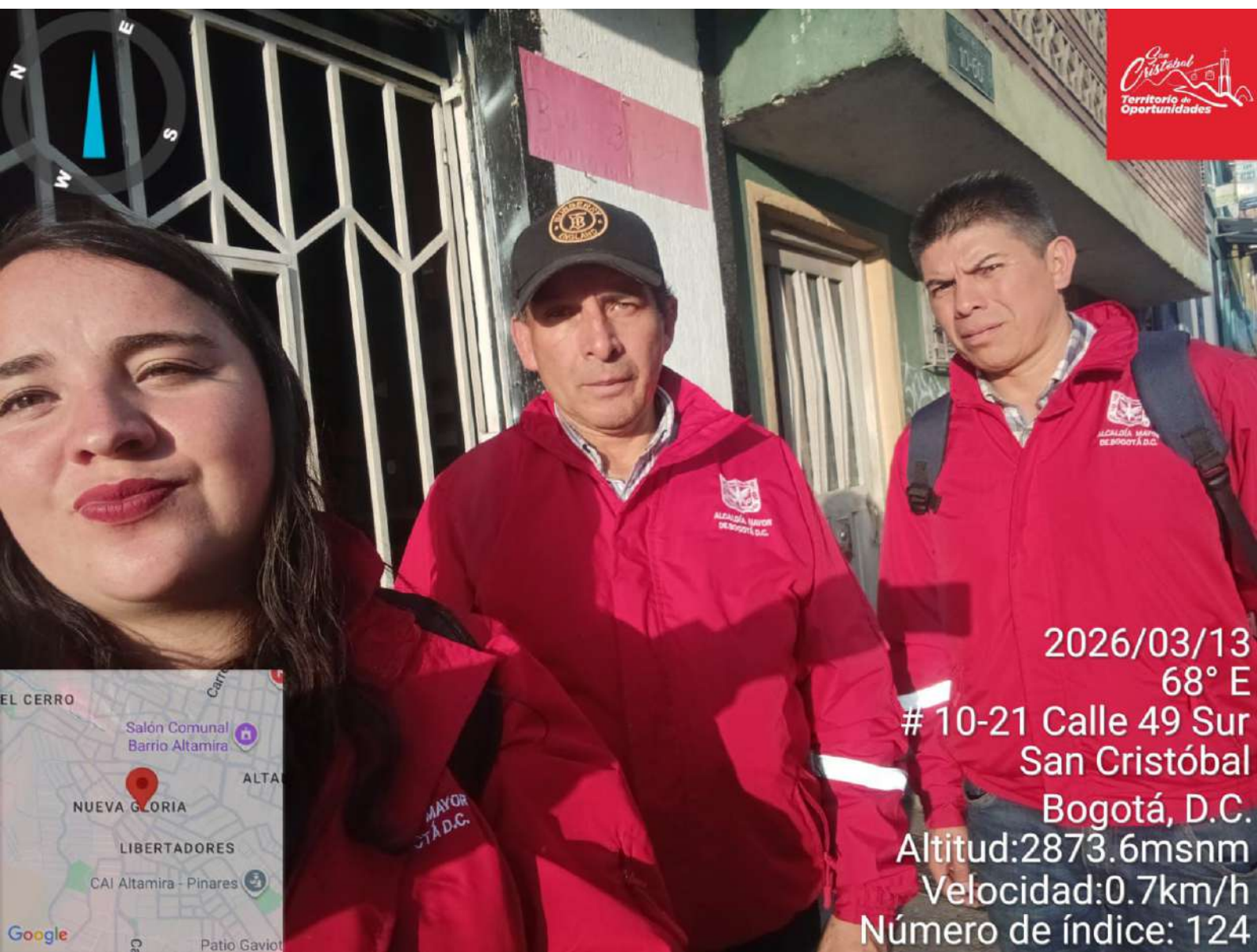
2026/03/13
3° N
San Cristóbal
Bogotá
Altitud:2891.1msnm
Velocidad:0.0km/h
Número de índice: 139



2026/03/13
192° S
47-60 Transversal 11b Este
San Cristóbal
Bogotá, D.C.
Altitud: 2890.3msnm
Velocidad: 1.5km/h
Número de índice: 134



2026/03/13
106° E
10-21 Calle 49 Sur
San Cristóbal
Bogotá, D.C.
Altitud: 2876.5msnm
Velocidad: 0.3km/h
Número de índice: 123



2026/03/13
68° E
10-21 Calle 49 Sur
San Cristóbal
Bogotá, D.C.
Altitud:2873.6msnm
Velocidad:0.7km/h
Número de índice: 124